



*MINI REISGIDS MET INSPIRATIE VOOR 10 DAGEN MADEIRA  
INCLUSIEF TIPS OVER HET HUREN VAN EEN AUTO*

---



# MINI GIDS MADEIRA


WOLTOTRAVEL.COM

WAT KUN JE VERWACHTEN?



WOLTOTRAVEL  
INSPIRATION FOR YOUR NEXT TRIP

# INHOUD VAN DEZE GIDS



---

**03**

HOLA  
MADEIRA

---

**9**

VOORBEREIDING &  
AUTO HUREN

---

**13**

WAT TE DOEN  
IN MADEIRA!

---

**29**

CULINAIR  
GENIETEN

---

**31**

VRAAG &  
ANTWOORD

---


# BEDANKT VOOR HET DOWNLOADEN VAN DEZE GIDS!

Hola Madeira! Dit Portugese eiland heeft alles in huis voor een authentiek avontuur! Van eindeloze uitzichten langs de adembenemende kustlijn tot prachtige wandelroutes in de bergen.

Het plannen van je reis naar Madeira kan lastig zijn met al die activiteiten en bezienswaardigheden. Daarom zal ik je in deze gids helpen met mijn ervaringen en tips. Zo kun je goed voorbereid op reis naar dit prachtige eiland in de Atlantische Oceaan!

**OBRIGADO!**

**- KEVIN**





# HOLA MADEIRA! ENKELE FEITJES

1.862 M




Hoogste punt:  
Pico Ruivo



+/- 275.000  
Inwoners

7

Geboorteplaats  
Cristiano  
Ronaldo




Mild klimaat:  
maart-september  
als beste reistijd



€



Herbergt één van de  
weinig overgebleven  
Europese Laurierbossen.



Veel visgerechten  
door ligging  
Atlantische Oceaan




Bloemen in volle  
bloei tussen  
maart en mei



Madeira telt 200  
levada  
wandelingen





## WAAROM MADEIRA? 3 REDENEN OM MADEIRA TE BEZOEKEN



## 1. WANDELPARADIJS!

MADEIRA STAAT BEKEND OM LEVADAS, SMALLE IRRIGATIEKANALEN DIE OORSPRONKELIJK WERDEN AANGELEGD OM WATER VAN DE NATTERE GEBIEDEN NAAR DE DROGERE DELEN VAN HET EILAND TE VERDELEN. TEGENWOORDIG BIEDEN DEZE LEVADAS SCHILDERACHTIGE WANDELPADEN.



## 2. VULKANISCH EILAND

MADEIRA IS GEVORMD DOOR VULKANISCHE ACTIVITEIT, WAT BIJDRAAGT AAN DE GEVARIEERDE LANDSCHAPPEN, WAARONDER RUIGE BERGEN, DIEPE VALLEIEN, STEILE KLIFFEN EN VOORAL UNIEKE UITZICHTPUNTEN!



### 3. HEERLIJK ETEN!

DE KEUKEN VAN MADEIRA KENMERKT ZICH DOOR HET GEBRUIK VAN VEELAL LOKALE PRODUCTEN. VIS IS DAARBIJ HET MEEST VOORKOMENDE GERECHT DAT JE IN BIJNA ELK RESTAURANT OP DE KAART ZIET STAAN. ANDERE LEKKERNIEN ZIJN BOLO DE CACO, DE LOKALE WIJN EN PONCHA





# GOED OM TE WETEN!

*Voor je optimaal kan gaan genieten van de schoonheid van Madeira heb ik nog enkele tips om goed voorbereid op pad te kunnen gaan.*



# TIPS | VOORBEREIDING

## Vlucht & Verblijf

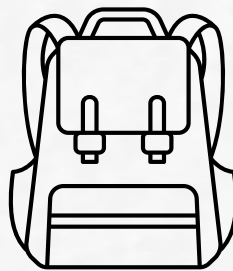
*Kies voor een verblijf in de hoofdstad Funchal, vanuit hier zit je op prima rijafstand van nagenoeg alle plekken op het eiland.*



*Vanuit Nederland vlieg je vanuit Amsterdam rechtstreeks, terwijl over de grens bij de Oosterburen de luchthavens van Düsseldorf en Keulen prima alternatieven zijn.*

**AL VINDEN SOMMIGE HET PRIMA OM NIET TE VEEL VOORBEREIDING TE DOEN, IK VIND EEN GOEDE VOORBEREIDING HET HALVE WERK. ZO KOM JE NAMELIJK MINDER SNEL VOOR ONAANGENAME VERRASSINGEN TE STAAN, WEL ZO FIJN ALS JE OP REIS GAAT.**

### Ik ga op reis en neem mee ...



*Denk in laagjes! Door de hoogtewisselingen kan het snel koud/warm aanvoelen.*

*Vergeet niet om regenkleding mee te nemen!*

*Zin om te gaan zwemmen? In de natural pools zorgen zwemschoenen voor comfort!*

# AANKOMST & AUTO HUREN


Met een beetje geluk heb je al een glimp opgevangen van het eiland bij het inzetten van de landing. Eenmaal de bagage opgehaald is het tijd om richting je accommodatie te gaan. Hoe? Ik kan het huren van een auto van harte aanraden!



Als je een auto huurt kun je gaan en staan waar je wil, zonder gebonden te zijn aan bustijden of reisroutes met een tour.

Het vulkanische karakter van het eiland zal je vast en zeker verrassen tijdens je autorit. Des te mooier is het om de vrijheid te hebben om even te stoppen bij bijvoorbeeld een onverwacht uitzichtpunt.

## Wat voor type auto heb ik nodig?



Doordat je de bergen in gaat is het hebben van een auto met wat meer PK's geen overbodige luxe. Een Fiat 500 met een open dak ziet er misschien leuk uit, maar zal het wat zwaarder hebben dan bijvoorbeeld een Seat Ibiza.

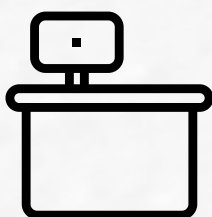
## Rijden in de bergen



Bergafwaarts rijden is iets wat de verhuurmaatschappijen niet benadrukken. Veel bestuurders rijden constant met de rem in naar beneden, daardoor raken de remmen oververhit. Je wil natuurlijk niet langs de kant komen te staan met oververhitte remmen, dus . . .

**Tip** vanuit het Autoweek forum: "*rem zoveel mogelijk op de motor en rem kort, maar krachtig.*"

## Let op met deze verkooptruc!



Zelf gehuurd via Rentalcars bij Avis (inclusief dekkende verzekering), maar toch probeert men op het vliegveld voor een meerprijs je een upgrade/ extra verzekering aan te smeren. Niet nodig!

**DEEL 3. TIJD OM HET EILAND TE VERKENNEN!**



**WOLTOTRAVEL**  
INSPIRATION FOR YOUR NEXT TRIP

# WAT TE DOEN IN MADEIRA?

*Madeira kent genoeg wandelroutes om 1 maand te spenderen, maar de meeste zullen gaan voor een vakantie van 7-14 dagen. In 7 dagen is in ieder geval al meer dan genoeg te zien!*



# MIJN HOOGTEPUNTEN!




= Levada (relatief vlak)




= Vereda (hike - meer hoogteverschillen)

Risco




PR 6.1

Sao Laurenço



PR 8

Ruivo




PR 1.2

Fanal Forest



Viewpoint

Caldeirão Verde




PR9

Véu da Noiva



Viewpoint

Anjos Waterval



Unieke carwash




Ninho da Manta



PR 1 / Viewpoint



Guindaste



Viewpoint


**HOOGTEPUNT #1.**



**WOLTOTRAVEL**  
INSPIRATION FOR YOUR NEXT TRIP

# PR 6.1 RISCO & 25 FONTES

*Bij de PR6 Levada do Risco (PR 6.1) & 25 Fontes (PR 6.2) combineer je 2 watervallen in een hike*





# GOED OM TE WETEN!

- Het **startpunt** van deze hike is de parkeerplaats **Levada do Alecrim - estacionamento** nabij Madeira's vlakste punt: Paúl da Serra
- Het duurt lang voordat een bord met de juiste richting naar de watervallen komt. Wel kom je 2 wegwijzers van andere wandelroutes tegen. Vuistregel is dus: **de weg volgen en dan komen de juiste wegwijzers (duurt wel even) vanzelf!**
- Tijdens het eerste gedeelte van de wandeling kan wel eens een auto (werkverkeer) je passeren op het brede, verharde pad. Niet echt iets dat je het gevoel geeft alsof je écht aan het hiken bent.
- Aan het begin van de hike loopt het best een stuk **steil** naar **beneden**, leuke meters terug naar boven voor de terugweg!
- Na het foto en pauze moment bij de Risco waterval kun je de 800 meter teruglopen naar de splitsing, waarna je koers zet richting de 25 fontes waterval. Hier zul je het hoogteverschil ook even merken, maar gelukkig weet je waar je het voor doet!

KLINKT WELLICHT CLICHÉ, MAAR BEGIN OP TIJD AAN DEZE HIKE! ALS JE GRAAG DE ZONSOPGANG WIL ZIEN DAN KUN JE BIJVOORBEELD EERST NAAR HET BICA DA CANA VIEWPOINT GAAN. VERVOLGENS KUN JE NOG EEN KLEIN STUKJE DOORRIJDEN EN BEN JE PRIMA OP TIJD BIJ HET STARTPUNT VAN DE HIKE. ALS JE NAMELIJK ROND 09:30 - 10:30 AAN DE HIKE BEGINT DAN IS DE KANS OP EEN VOLLE PARKEERPLAATS GROOT.

Tijd (heen-terug)	3 uur
Afstand	11 km
Classificatie	Gemiddeld
Hoogteverschil	400m
Mijn score	7.0!

HOOGTEPUNT #2.



WOLTOTRAVEL  
INSPIRATION FOR YOUR NEXT TRIP

# PR 8. VEREDA SAO LAURENÇO

*De PR8. Vereda da ponta de São Laurenço brengt je naar het meest oostelijke punt van het eiland: het schiereiland Ponta de São Laurenço. Zonder twijfel mijn favoriete hike!*







# GOED OM TE WETEN!

- Navigeren kan naar de **parkeerplaats** van Ponta de São Laurenço.
- De hike start vanaf de parkeerplaats en brengt je via **kaal basaltlandschap** richting diverse uitzichtpunten voor je bij het **restaurant Casa do Sardinha** aankomt. Je kan kiezen om via Cais de Sardinha (een klein strandje) naar het restaurant te lopen, dit is echter wel de ietwat heuvelachtigere weg.
- Vanuit het restaurant zie je het eindpunt (uitzichtpunt **Ponta do Forado**), maar voor je er bent wacht nog het steilste stuk. Het uitzicht vanaf het uitzichtpunt is het meer dan waard!
- Het kan hard waaien omdat er nagenoeg geen beschutting is bij deze hike.
- Aan het begin van de hike en vlakbij het einde van de hike kun je voor € 1,00 naar het toilet.

DE PR 8 IS EEN VAN DE MEEST POPULAIRE HIKES OP MADEIRA. SCHRIK NIET VAN EEN GROTE HOEVEELHEID WANDELAARS ALS JE LATER IN DE OCHTEND START. OP DE TERUGWEG (ROND 09:00) KWAM IK VOLDOENDE WANDELAARS TEGEN DIE VERBAASD KEKEN DAT IK TOEN AL AAN DE TERUGWEG BEZIG WAS.

EENMAAL AANGEKOMEN OP DE PARKEERPLAATS ROND 10:30 STONDEN ER AL TALLOZE TOERISTENBUSSEN EN WAS ER WEINIG PLEK MEER VOOR AUTO'S.

Tijd (heen-terug)	3-4 uur
Afstand	7 km
Classificatie	Bovengemiddeld
Hoogteverschil	470m
Mijn score	9.5!

**HOOGTEPUNT #3.**



**WOLTOTRAVEL**  
INSPIRATION FOR YOUR NEXT TRIP

# PR 1.2 PICO RUIVO

*Een van de meest spectaculaire wandelroutes in Madeira. Tijdens deze route wandel je over de Pico Ruivo, de hoogste berg van Madeira met een hoogte van 1.862 meter.*





# GOED OM TE WETEN!

- Parkeren voor je bezoek aan de Pico Ruivo doe je door te navigeren naar Parking PR 1.2 Achada do Teixeira
- Vanaf de **parkeerplaats** begint de **2,8 KM lange hike**, waarbij je redelijk geleidelijk naar boven gaat. Aangezien je op 1.592 meter hoogte start heb je meestal al het geluk dat je boven de wolken loopt. Het pad is overigens prima begaanbaar.
- Ook als het dus bewolkt is heb je evenmin een mooi uitzicht van zowel de zonnige en de door de schaduw bedekte kant.
- Vlak voor je boven bent vind je een **restaurant**, met dit referentiepunt in je achterhoofd weet je dat het nog maar een **kwartiertje** naar boven is.
- **Onderweg** zul je (wellicht niet in de wintermaanden) **wildkampeerders** tegenkomen die maar wat graag willen overnachten nabij het hoogste punt van Madeira.

IK VERKLAP WEL ALVAST DAT HET NIET DE MEEST ICONISCHE MANIER IS OM NAAR DE TOP TE GERAKEN, DAT IS NAMELIJK DE 6,1 KM LANGE PR 1.1 VEREDA DO ARIEIRO HIKE. JE VERTREKT VANUIT DE PICO DO ARIEIRO EN GAAT VANUIT HIER RICHTING DE PICO RUIVO.

Tijd (heen-terug)	2-3 uur
Afstand	5,6 KM
Classificatie	Gemiddeld
Hoogteverschil	266
Mijn score	9.0!



# SPROOKJESBOS FANAL

*Het sprookjesbos Fanal Forest, soms ook wel Laurisilva Madeira genoemd, is één van de weinig overgebleven Laurierbossen in Europa.*





# UNIEK LAURIERBOS!

- **Fanal Forest** draagt bij aan de in totaal **15.000 hectare laurierbos** op het eiland, waarmee Madeira beschikt over het grootste, best overgebleven laurierbos van Europa.
- Tijdens mistige condities zal het bos zichzelf omtoveren tot een heus **spreekjesbos**, maar dan moet je wel net geluk hebben met het weer.
- Reistijd? 1 uur vanuit Funchal! Als je via Paúl da Serra reist kom je langs Miradouro Lombo do Mouro, Bica da Cana en Pico Ruivo do Paul viewpoints die zeker de moeite waard is om voor te stoppen!
- De **Pinnacle** is een mooi uitzichtpunt met laaghangende wolken aan de oceaanzijde. Met een beetje geluk hangen ze zo laag dat ze het dal vullen!

HET BOS IS TEVENS DE PLEK WAAR VEEL KOEIEN HUN THUIS HEBBEN GEVONDEN. TIJDENS JE WANDELING DOOR HET BOS ZUL JE ER DUS VOLDOENDE TEGENKOMEN. OOK OP WEG NAAR FANAL FOREST KUN JE ENKELE KOEIEN TEGENKOMEN, VOORZICHTIGHEID GEBODEN TIJDENS HET RIJDEN DUS!

## BESTE TIJD OM TE BEZOEKEN?

Als het mistig is! Alleen heb ik helaas geen antwoord op de vraag wanneer de grootste kans op mist is. Doordat het klimaat van Madeira zo wisselend is en Fanal boven de wolken ligt (1.150 meter boven zeeniveau) kan het zomaar zijn dat je op weg naar boven mist ervaart die er vervolgens boven de wolken niet meer is. Een beetje geluk zul je dus wel nodig hebben om de perfecte condities te krijgen.

## OMGEVING

In de buurt zijn voldoende bezienswaardigheden, zoals Ribiera da Janela/ Seixal, dus je kan altijd even langsrijden en kijken of je de perfecte weersomstandigheden hebt voor een (extra) gave foto en om het echte sprookjesgevoel te ervaren.

**HOOGTEPUNT #5.**



**WOLTOTRAVEL**  
INSPIRATION FOR YOUR NEXT TRIP

# PR 9. CALDEIRÃO VERDE

*In het noorden van Madeira ligt het Parque Florestal das Queimadas met als hoogtepunt de prachtige, 100 meter hoge Caldeirão Verde waterval. Het park kenmerkt zich door smalle looppaadjes, tropische planten en prachtige uitzichten. De PR9 is dan ook volgens velen een van de mooiste Levada's van het eiland.*





# GOED OM TE WETEN!

- Vanuit Funchal is het ongeveer 45 minuten rijden naar **Queimadas Parking**. Het laatste gedeelte van de heenweg loopt omhoog en is relatief smal.
- Eenmaal aangekomen op de parking van Queimadas kun je de route starten door langs de andere (enkele) **slagboom** te lopen.
- Afhankelijk van je tempo en de drukte op de route (met name als je later in de ochtend begint zal het drukker zijn) zul je binnen **1,5 tot 2 uur** de **6,5 KM** volbrengen en bij een van **Madeira's hoogste watervallen** uitkomen.
- Je zal in totaal **4 tunnels** passeren op weg naar de Caldeirão Verde. Als je de eerste hebt gehad na een aantal KM volgen de andere tunnels vrij snel, waarbij het wel zaak is om te bukken om je hoofd niet te stoten. Zorg voor een volle batterij van je telefoon of neem een zak-/ hoofdlamp mee.

**MET EEN VRIJWEL VLAK PAD (SLECHTS +/- 100 METER HOOGTEVERSCHIL) IS DE 6,5 KM LANGE HIKE ERG GEMAKKELIJK. LET WEL DAT JE TIJDENS DE WANDELING OVER ENKELE SMALLE PADEN LANGS DE LEVADA ZAL MOETEN NAVIGEREN. MET NAME BIJ TEGENLIJGERS IS HET SOMS EVEN ZOEKEN WAAR JE HET BESTE AAN DE KANT KAN GAAN.**

Tijd (heen-terug)

4-5 uur

Afstand

13 km

Classificatie

Gemakkelijk

Hoogteverschil

100m

Mijn score

8.5!


HOOGTEPUNT #6 & 7.



WOLTOTRAVEL  
INSPIRATION FOR YOUR NEXT TRIP

# VÉU DA NOVIA | ANJOS WATERVAL

*Het vulkanische eiland kenmerkt zich door grillige kustlijnen en betoverende berglandschappen; perfect voor adembenemende uitzichten vanaf de vele Miradouros die het eiland kent, waaronder Véu da Novia en de Anjos Waterval.*







# UNIEK VIEWPOINT

- Aan de noordkust ligt het dorpje **Seixal**, een perfecte stop voor je roadtrip langs de noordkust van Madeira.
- Het **Véu Da Novia viewpoint** heeft haar naam te danken aan de nabijgelegen waterval, waarbij het water op volle kracht langs de cliff naar beneden valt.
- Je kan er prima parkeren en hoeft niet verder dan 200 - 300 meter te lopen om bij het viewpoint te komen.
- **Bonustip:** Op een klein kwartiertje rijden ligt nog een prachtig viewpoint. Miradouro Ilheus da Ribeira da Janela!

**BONUSTIP: OP EEN KLEIN KWARTIERTJE RIJDEN VAN HET VÉU DA NOIVA LIGT NOG EEN PRACHTIG VIEWPOINT: MIRADOURO ILHEUS DA RIBEIRA DA JANELA! PERFECT TE COMBINEREN MET FANAL FOREST, MADEIRA'S SPROOKJESBOS.**



## CARWASH!

Voor een unieke carwash experience bezoek je (met de auto natuurlijk) de **Anjos Waterval**.

Let wel op: overdag kan het hier druk zijn. Om **08:00** was er niemand en kon ik snel uitstappen om een video te maken van deze unieke carwash. Als je een klein stukje doorrijdt zie je een mooi stukje kustlijn en talloze bananenbomen!



HOOGTEPUNT #8 & 9.



WOLTOTRAVEL  
INSPIRATION FOR YOUR NEXT TRIP

# NINHO DA MANTA | GUINDASTE

*Een ultiem gevoel van vrijheid met prachtig uitzicht boven de wolken bij Ninho da Manta? Of het gevoel van de wilde Atlantische Oceaan die onder tegen de rotsen beukt en het eindeloze uitzicht van de imposante rotskust: Miradouro do Guindaste.*





# 'THE BEST VIEW COMES . .

*after the hardest climb.'*

- De weg naar de **Miradouro do Ninha da Manta** (Pico do Arieiro) is vooral een stevige klim voor je huurauto. De weg naar boven loopt mooi steil op en kan op een goede dag nog wel eens deels bedekt zijn door mist.
- Eenmaal boven aangekomen bij de Pico do Arieiro zul je meteen het eerste viewpoint vinden: Miradouro do Pico do Areeiro. Een mooi beginpunt, want als je na 1KM lopen bij Ninha da Manta komt wacht een nog mooier uitzicht!

DIT VIEWPOINT ZOWEL VOOR ZONSOPGANG ALS ZONSONDERGANG MEER DAN PRIMA TOEGANKELIJK. IN DE OCHTEND ZUL JE ECHTER WEL VEEL WANDELAARS TEGENKOMEN DIE DE VAN DE PICO DO ARIEIRO NAAR DE PICO RUIVO HIKEN; IN DE AVOND IS HET NORMALITER EEN STUK RUSTIGER.

## GUINDASTE

Het gevoel van de wilde Atlantische Oceaan die onder tegen de rotsen beukt en het eindeloze uitzicht van de imposante rotskust. **Miradouro do Guindaste** heeft het!

Voor mij was dit het eerste viewpoint dat ik bezocht op Madeira, al mijn verwachtingen waren meteen overtroffen!

- Vanaf **Funchal** ben je er in zo'n **35 minuten**
- Parkeren kan eenvoudig aan de voet van dit viewpoint, waarna je nog maar een klein stukje hoeft te lopen voor je op de plek van bestemming bent!

### Zwemmen?


Vanaf de Miradouro do Guindaste kijk je uit op Praia do Faial, een mooie plek om even af te koelen en bij de naastgelegen beachclub te genieten van een hapje of drankje.



# ONTDEK DE HOOFDSTAD

Wist je dat Cristiano Ronaldo in Madeira geboren is? Het eiland heeft de lokale held geëerd met een standbeeld (waar de nodige commotie over was rondom de lancering).

Verder biedt het CR7 Museum een imposante collectie van zijn carrière, zeker een bezoek waard voor iedere sportliefhebber!



**BIJ HET BEZOEKEN VAN DE LOKALE VERSMARKT IN FUNCHAL (MERCADO DOS LAVRADORES), RAAD IK JE AAN OM NIETS VAN HET LOKALE FRUIT DAT MEN AANBIED TE KOPEN. HET IS ECHT INGERICHT OP TOERISTEN EN MEN VRAAGT ZICH DAN OOK MEER DAN DE HOOFDPRIJS. SOMS LATEN DE VERKOPERS JE ALS TOERIST FRUIT PROEVEN EN EISEN ZE DAARNA (OP SOMS AGRESSIEVE WIJZE) DAT JE HET KOOPT.**

## ANDERE HOOGTEPUNTEN

- Het plein bij het gemeentehuis, eventueel in combinatie met de naastgelegen kerk.
- De Botanische Tuin is een mooie bezienswaardigheid, maar de kleuren van de bloemen laten te wensen over als je niet tussen maart/april en augustus gaat.
- Wandeling langs de zee
- De wijk Zona Velha (oude stadscentrum) met smalle straatjes en leuke restaurantjes.



# LOKALE KEUKEN

*Als culinair liefhebber kon ik niet weerstaan aan de verleiding om de lokale keuken te ontdekken en meer te leren over de heerlijke Thaise gerechten. Chiang Mai staat bekend om zijn culinaire tradities en is een ideale bestemming om een kookcursus te volgen.*

## OP HET MENU

**BOLO DO CACO**



**ESPADA**



**PONCHA**



**BACALHAU**



## ENKELE LEKKERNIEN

*Al is de banaan niet het meestgebruikte ingrediënt in een keuken, de bananenbomen op Madeira leveren mooie plaatjes op. De lokale bananen zijn wel écht lekker zoet van smaak!*

- **Espada** (zwarte degervis). Deze vis wordt diep in de oceaan bij Madeira gevestigd en heeft meerdere serveermethoden. Het ene restaurant serveert 'm met banaan, de ander met passievruchtsaus, weer een ander paneert de vis.
- Alle producten met **bolo** in de naam zijn gemaakt met **deeg**. De meest bekende lokale specialiteit met 'bolo' is de **bolo do caco**. Het brood wordt gebakken op een caco (een vlakke plaat van basalt) met knoflook en olijfolie.



### RESTAURANTTIP: GAIAL!

**HET LIGT BEHOORLIJK AFGELEGEN OP EEN HEUVEL EN IS DUS OOK NIET DIRECT ZICHTBAAR. PER TOEVAL KWAMEN WE BIJ DIT RESTAURANT UIT EN WERDEN AANGENAAM VERRAST DOOR DE GASTVRIJHEID EN BOVENAL DE KOOKKUNSTEN VAN DE CHEF.**

- **Pasteis de Nata:** klein bladerdeeghapje, gevuld met custard/kaneel is namelijk een verrassend lekker.
- **Bacalhau:** Gepaneerd is mijn favoriete variant (overgenomen van het vasteland).

- **Visgerechten**

Niet alleen espada en bacalhau zijn aanraders voor als je op Madeira bent. Doordat het eiland omringd is door de Atlantische Oceaan weet men wel wat vis is. Van octopus tot krab en kreeft.

### **Alcoholische versnapering?**

- De Madeirawijn (vinho da Madeira) kenmerkt zich door een mooi balans tussen friszuur en zoet. Met een alcoholpercentage van ongeveer 20% is het een wijn die prima koud te drinken is. De wijn is meestal goed te combineren met een lekker dessert.
- Poncha! Een combinatie van op het eiland gestookte witte rum (van suikerriet) en citrussap (sinaasappel en citroen): poncha. Een aparte smaakcombinatie op het eerste oog, maar dit traditionele drankje is zeker iets dat je geprobeerd moet hebben.



# VEELGESTELDE VRAGEN

*Antwoord op 4 veelgestelde vragen voor je reis naar Madeira die mogelijke onduidelijkheden weg kunnen nemen!*



# 1



## **BESTE REISTIJD MADEIRA?**

### **LENTE: BLOEMENEILAND!**

ZIEN WAAROM MADEIRA BEKEND STAAT ALS HET BLOEMENEILAND? IN DE LENTE BARSTEN DE LANDSCHAPPEN VAN DE LEVENDIGE KLEUREN ALS BLOEMEN, WAARONDER AZALEA'S, CAMELIA'S EN ORCHIDEEËN, OVERAL OP HET EILAND IN VOLLE BLOEI STAAN.

### **HET GEHELE JAAR TOEGANKELIJK**

DOOR DE LIGGING IN DE ATLANTISCHE OCEAAN HEEFT MADEIRA EEN MILD KLIMAAT, WAT HET EILAND GEDURENDE HET HELE JAAR TOT EEN AANGENAME BESTEMMING MAAKT. IN DE WINTER DALEN DE TEMPERATUREN TOT ZO'N 15 GRADEN (MET UITSCHIETERS NAAR 10 EN 20 GRADEN).

IN DE WINTER ZAL HET IN DE BERGEN WEL WAT FRISSER ZIJN EN IS ER MEER KANS OP REGEN, TERWIJL JE IN DE ZOMER GETRAKTEERD ZAL WORDEN OP DE WARMSTE TEMPERATUREN EN DE GROOTSTE DRUKTE.

### **MIJN VOORKEUR: HERFST!**

ZELF BEZOCHT IK HET EILAND IN SEPTEMBER, MAAR ALS IK HET NOG EENS ZOU MOETEN DOEN DAN ZOU HERFST MIJN VOORKEUR GENIETEN; DAN ZIJN DE BOMEN NAMELIJK NET WAT MEER AL VOORZIEN VAN DE MOOIE HERFSTKLEUREN EN LEVERT DIT ALS FOTOGRAAF UNIEKE PLAATJES OP.



# 2



## HOE GOED ZIJN DE WEGEN IN MADEIRA?

### UITSTEKENDE KWALITEIT

ER ZIJN VEEL TUNNELS AANGELEGD EN DE KWALITEIT VAN DE WEGEN IS UITSTEKEND TE NOEMEN. ZODRA JE DE BERGEN INRIJDT ZUL JE WEL MERKEN DAT HET RIJDEN WAT AVONTUURLIJKER WORDT. DE WEGEN ZIJN SOMS WAT RUWER EN JE HEBT BERGAFWAARTS EEN EXTRA UITDAGING MET ALLE BOCHTEN OP DE ROUTE.

### GOED OM TE WETEN

1

DOORDAT MADEIRA EEN VULKANISCH EILAND IS KENT HET VEEL HOOGTEVERSCHILLEN. ZO LOOPT HET IN FUNCHAL BEHOORLIJK STEIL NAAR BOVEN NAARMATE JE DE RUSTIGERE WIJKEN INGAAT. EENMAAL IN DE NABIJHEID VAN DIVERSE BERGEN LOOPT DE WEG EVENMIN STEIL NAAR BOVEN.

---

2

HET OPENBAAR VERVOER (BUS) IS NIET ZODANIG GROOT DAT HET ALLE HOOGTEPUNTEN OP HET EILAND IN HET REISSHEMA HEEFT.

---

3

BERGAFWAARTS RIJDEN? NIET CONSTANT JE REM INHOUDEN, MAAR OP DE MOTOR REMMEN (“WAT EXTRA TOEREN MAKEN KAN GEEN KWAAD) EN REM KORT, MAAR KRACHTIG”).

---

4

OP SOMMIGE WEGEN (ZOALS DIE VANUIT PAUL DA SERRA RICHTING FANAL FOREST) KUN JE WEL EENS KOEIEN TEGENKOMEN, HET IS MAAR DAT JE HET VAST WEET.

---

# 3



## WAT STAAT ER OP JE PAKLIJST VOOR MADEIRA?

ALS REIZIGER NAAR THAILAND IS HET BELANGRIJK OM REKENING TE HOUDEN MET DE LOKALE CULTUUR EN GEWOONTEN. HIER ZIJN VIJF CULTURELE GEWOONTEN IN THAILAND OM IN GEDACHTEN TE HOUDEN:

### WANDELKLEDING

1

GOEDE WANDELSCHOENEN ZIJN ABSOLUUT VAN BELANG, AANGEZIEN HET DE HOOFDACTIVITEIT IS DIE JE OP HET EILAND GAAT DOEN. DENK VOOR DE REST VOORAL IN LAAGJES, ALS JE NAMELIJK DE HOOGTE GAAT OPZOEKEN IN DE BERGEN KAN HET KOUDER ZIJN.

### EVEN AFKOELEN?

2

ZWEMMEN IN EEN VAN DE NATURAL POOLS? NEEM WATERSCHOENEN MEE, ZORGT VOOR WAT MEER COMFORT! EEN GEWOON ZANDSTRAND IS ER TROUWENS NIET, HET IS MAAR DAT JE HET WEET!

# 4

## HOEVEEL DAGEN MADEIRA?

### MINIMAAL 7-9 DAGEN!


TENMINSTE, DAT ZIJN HET AANTAL DAGEN DIE IK JE AANRAAD OM TE RESERVEREN VOOR JE VAKANTIE IN MADEIRA. DOORDAT ER ZOVEEL PRACHTIGE NATUUR IS KUN JE PRIMA 14 DAGEN VERBLIJVEN, MAAR NA ZO'N 9 (VEELAL ACTIEVE) DAGEN ZUL JE AL HEEL VEEL MOOIS KUNNEN ZIEN VAN HET EILAND. VAN DE UITZICHTPUNTEN TOT LEVADA'S EN VEREDA'S.



BEDANKT VOOR HET LEZEN!



# DIVERTIR-SE



GENIET VAN MADEIRA!



- KEVIN

